

Stadt Bergkamen



Amtsblatt

Amtliche Bekanntmachungen

Ausgabe: 02/2020

Datum: 04.02.2020

INHALTSVERZEICHNIS

| Amtlicher Teil | Seite |
|--|--------------|
| 2. Bekanntmachung des Bürgermeisters der Stadt Bergkamen über das Inkrafttreten des Bebauungsplanes Nr. BK 119 „Maiweg“ | 6 - 8 |
| 3. Öffentliche Bekanntmachung über die Abgrenzung der Wahlbezirke für die Kommunalwahl im Jahr 2020 | 9 - 20 |
| 4. Öffentliche Bekanntmachung über die Gewässerschau 2020 | 21 - 22 |
| 5. Hinweis gemäß § 24 Abs. 3 GvG NRW: Öffentlich-rechtliche Vereinbarung zwischen dem Kreis Unna und den Städten und Gemeinden Bergkamen, Bönen, Lünen, Schwerte, Unna und Werne über die Sicherstellung der technischen Unterstützung und die Einrichtung einer gemeinsamen Verwaltungsstelle („Kopfstelle“) zur Umsetzung fachadministrativer Aufgaben im Zusammenhang mit der Aufgabenwahrnehmung nach dem Asylbewerberleistungsgesetz (AsylbLG) | 23 |
| 6. Bekanntmachung der Bezirksregierung Arnsberg über den Planfeststellungsbeschluss für den Neubau der Erdgasleitung Nr. 56/22 (ID 526) in DN 300 von Hamm nach Bergkamen | 24 - 27 |

Herausgeber: Der Bürgermeister der Stadt Bergkamen
Bezugsbedingungen: Abonnement jährlich 10 EUR
Einzelexemplar 1 EUR

Das Amtsblatt kann einzeln und im Abonnement bezogen werden bei der Stadt Bergkamen, Zentrale Dienste, Rathausplatz 1, 59192 Bergkamen, (Lieferanschrift), Postfach 15 60, 59179 Bergkamen (Postanschrift), Telefon (02307/965-235) oder per E-Mail: Organisation@bergkamen.de

Bekanntmachung
des Bürgermeisters der Stadt Bergkamen über das Inkrafttreten des
Bebauungsplanes Nr. BK 119 „Maiweg“

Der Rat der Stadt Bergkamen hat in seiner Sitzung am 12.12.2019 folgenden Beschluss gefasst:

„Der Rat der Stadt Bergkamen beschließt den Bebauungsplan Nr. BK 119 „Maiweg“ einschließlich Begründung [...] als Satzung gemäß § 10 Abs. 1 BauGB.“

Der Satzungsbeschluss vom 12.12.2019 wird hiermit öffentlich bekanntgemacht. Der Bebauungsplan Nr. BK 119 „Maiweg“ tritt mit dem Tage dieser Bekanntmachung in Kraft.

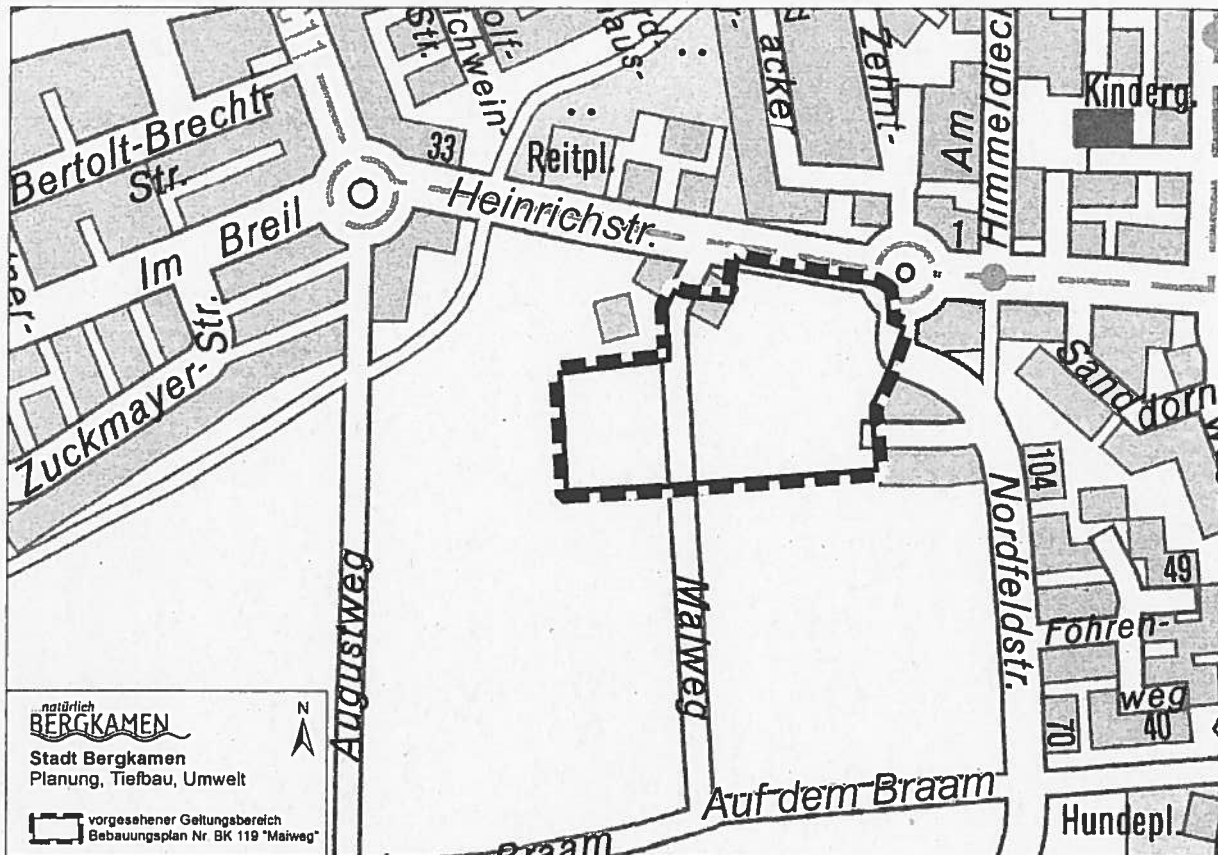
Ziel des Bebauungsplanes ist die Deckung des Wohnbedarfs in Bergkamen-Mitte durch eine Arrondierung des Ortsrandes in dem Bereich zwischen Maiweg, Heinrichstraße und Nordfeldstraße.

Der Bebauungsplan wird im beschleunigten Verfahren gemäß § 13b BauGB ohne Durchführung einer Umweltprüfung gem. § 2 Abs. 4 BauGB aufgestellt.

Der Geltungsbereich des Bebauungsplans wird wie folgt begrenzt:

- Im Nordwesten durch die südliche Seite des Flurstücks 581, die südliche und östliche Seite des Grundstücks Maiweg 2, die östliche Seite des Grundstücks Heinrichstraße 48 auf einer Länge von ca. 8,0 m, von dort rechtwinklig über den Maiweg und in einem Abstand von ca. 3,0 m parallel zu dem nördlich vorhandenen Gebäude Heinrichstraße 50a über das Flurstück 708 bis zur westlichen Seite des Flurstücks 709 sowie die östliche Seite des Flurstücks 708
- im Norden durch die Südseite der Heinrichstraße
- im Osten durch die Westseite der Nordfeldstraße und diese rechtwinklig querend bis zur südwestlichen Ecke des Grundstücks Heinrichstraße 68, die Westseite der Grundstücke Nordfeldstraße 120 und 123 sowie die Fläche der Nordfeldstraße zwischen diesen Grundstücken und die Westseite der Grundstücke Nordfeldstraße 121 und 117
- im Süden durch die Nordseiten der Flurstücke 61 und 57 sowie der Verlängerung in deren Flucht über das Flurstück 644 und 130 bis zur östliche Seite des Flurstücks 119
- im Westen durch die östliche Seite des Flurstücks 119

Der Geltungsbereich des Bebauungsplanes ist aus dem nachfolgend abgedruckten Übersichtsplan (ohne Maßstab) zu ersehen.



Der Bebauungsplan und die dazugehörige Begründung liegen beim Amt für Planung, Tiefbau, Umwelt der Stadt Bergkamen, Rathausplatz 1 in 59192 Bergkamen während der Dienststunden zu jedermanns Einsicht bereit. Die Dienststunden sind unter der zentralen Rufnummer der Stadtverwaltung Bergkamen zu erfragen.

Darüber hinaus können die Planunterlagen zusätzlich auf der Internetseite der Stadt Bergkamen eingesehen werden.

Auf die Rechtsfolgen der nachstehenden Bestimmungen des Baugesetzbuches und der Gemeindeordnung NRW wird hingewiesen:

1. Baugesetzbuch (BauGB) in der Fassung der Bekanntmachung vom 03. November 2017 (BGBl. I S. 3634):

„ § 44 (3) Der Entschädigungsberechtigte kann Entschädigung verlangen, wenn die in den §§ 39 bis 42 bezeichneten Vermögensnachteile eingetreten sind. Er kann die Fälligkeit des Anspruchs dadurch herbeiführen, dass er die Leistung der Entschädigung schriftlich bei dem Entschädigungspflichtigen beantragt.“

„ § 44 (4) Ein Entschädigungsanspruch erlischt, wenn nicht innerhalb von drei Jahren nach Ablauf des Kalenderjahrs, in dem die in Absatz 3 Satz 1 bezeichneten Vermögensnachteile eingetreten sind, die Fälligkeit des Anspruchs

herbeigeführt wird.“

2. Baugesetzbuch (BauGB) in der Fassung der Bekanntmachung vom 03. November 2017 (BGBl. I S. 3634):

„ § 215 (1) Unbeachtlich werden

1. eine nach § 214 Abs. 1 Satz 1 Nr. 1 bis 3 beachtliche Verletzung der dort bezeichneten Verfahrens- und Formvorschriften,
2. eine unter Berücksichtigung des § 214 Abs. 2 beachtliche Verletzung der Vorschriften über das Verhältnis des Bebauungsplans und des Flächennutzungsplans und
3. nach § 214 Abs. 3 Satz 2 beachtliche Mängel des Abwägungsvorgangs, wenn sie nicht innerhalb eines Jahres seit Bekanntmachung des Flächennutzungsplans oder der Satzung schriftlich gegenüber der Gemeinde unter Darlegung des die Verletzung begründenden Sachverhalts geltend gemacht worden sind. Satz 1 gilt entsprechend, wenn Fehler nach § 214 Abs. 2a beachtlich sind.“


3. Gemeindeordnung für das Land Nordrhein-Westfalen (GO NRW) i. d. F. der Bekanntmachung vom 14. Juli 1994 (GV.NRW. S. 666), zuletzt geändert durch Artikel 5 des Gesetzes vom 11. April 2019 (GV. NRW. S. 202), in Kraft getreten am 24. April 2019:

„§ 7 Abs. 6 Satz 1 Die Verletzung von Verfahrens- oder Formvorschriften dieses Gesetzes kann gegen Satzungen, sonstige ortsrechtliche Bestimmungen und Flächennutzungspläne nach Ablauf eines Jahres seit ihrer Verkündung nicht mehr geltend gemacht werden, es sei denn,

- a) eine vorgeschriebene Genehmigung fehlt oder ein vorgeschriebenes Anzeigeverfahren wurde nicht durchgeführt,
- b) die Satzung, die sonstige ortsrechtliche Bestimmung oder der Flächennutzungsplan ist nicht ordnungsgemäß öffentlich bekanntgemacht worden,
- c) der Bürgermeister hat den Ratsbeschluss vorher beanstandet oder
- d) der Form- oder Verfahrensmangel ist gegenüber der Gemeinde vorher gerügt und dabei die verletzte Rechtsvorschrift und die Tatsache bezeichnet worden, die den Mangel ergibt.“

Bergkamen, 28.01.2020

Der Bürgermeister


Roland Schäfer


Öffentliche Bekanntmachung

**über die Abgrenzung der Wahlbezirke für die
Kommunalwahl im Jahr 2020**

Für die im Jahr 2020 stattfindenden Kommunalwahlen hat der Wahlausschuss der Stadt Bergkamen durch Beschluss vom 30. Januar 2020 das Wahlgebiet der Stadt Bergkamen gemäß § 4 Abs. 1 des Gesetzes über die Kommunalwahlen im Lande Nordrhein-Westfalen (Kommunalwahlgesetz) vom 30.06.1998 (GV NRW 1998, S. 454, ber. S. 509), zuletzt geändert durch Artikel 1 des Gesetzes vom 11. April 2019 (GV. NRW. 2019, S. 202) , in 22 Wahlbezirke eingeteilt.

Gemäß § 6 des Kommunalwahlgesetzes wird die vom Wahlausschuss beschlossene Einteilung hiermit öffentlich bekanntgemacht. Die Öffentliche Bekanntmachung über die Abgrenzung der Wahlbezirke für die Kommunalwahl im Jahr 2020, Amtsblatt 20/2019 vom 20.11.2019, ist somit obsolet.

Bergkamen, 31.01.2020



Roland Schäfer
Wahlleiter

| Wahlbezirke/-lokal | Deutsche und EU-Bürger |
|--|-------------------------------|
| 1011 | |
| Gesamtschule (Mensa) | 946 |
| 1002 Albert-Schweitzer-Str. (alle) | |
| 1022 August-Schmidt-Str. (alle) | |
| 1043 Erzbergerstr. (alle) | |
| 1051 Fritz-Husemann-Str. Hs.-Nr. 18 bis 43 | |
| 1057 Gartensiedlung (alle) | |
| 1130 Otto-Hue-Str. (alle) | |
| 1175 Werner Str. Hs.-Nr. 191 bis 293 ungerade | |
| 1184 Zum Großen Holz (alle) | |
| 1185 Zur Alten Ziegelei (alle) | |
| 1186 Zur Mergelkuhle (alle) | |
| 1012 | |
| Sporthalle Am Friedrichsberg | 900 |
| 1021 August-Bebel-Str. (alle) | |
| 1031 Buchenweg (alle) | |
| 1049 Fichtestr. (alle) | |
| 1051 Fritz-Husemann-Str. Hs.-Nr. 1 bis 16 | |
| 1068 Hegelstr. (alle) | |
| 1077 Heinrich-Martin-Str. (alle) | |
| 1087 Johann-Heuser-Str. (alle) | |
| 1088 Justus-von-Liebig-Str. (alle) | |
| 1093 Keplerstr. (alle) | |
| 1095 Körnerstr. (alle) | |
| 1097 Kurt-Schumacher-Platz (alle) | |
| 1123 Nußbaumweg (alle) | |
| 1129 Opferweg (alle) | |
| 1179 Wolfgang-Fräger-Str. (alle) | |
| 1021 | |
| Haus am Nordberg (Seniorenheim) | 959 |
| 1012 Am Wiehagen Hs.-Nr. 49 bis Ende ungerade sowie 52 bis Ende gerade | |
| 1020 Augustastr. (alle) | |
| 1027 Albert-Einstein-Str. (alle) | |
| 1109 Leibnizstr. (alle) | |
| 1136 Parkstr. (alle) | |
| 1138 Präsidentenstr. (alle) | |
| 1142 Pestalozzistraße (alle) | |
| 1152 Springweg (alle) | |
| 1153 Stresemannstr. (alle) | |
| 1167 von-Stegmann-Str. (alle) | |
| 1177 Wilhelmstr. (alle) | |
| 1187 Zweihausen (alle) | |
| 1022 | |
| Gerhart-Hauptmann-Schule | 883 |
| 1004 Am Dreischen (alle) | |
| 1005 Am Friedrichsberg (alle) | |
| 1044 Elsa-Brandström-Str. (alle) | |
| 1072 Hochstr. Hs.-Nr. 1 bis 86 | |
| 1084 In Schulten Böcken Hs.-Nr. 13 bis 17 | |
| 1096 Koppelstr. (alle) | |
| 1031 | |
| Heinrich-Martin-Heim | 1004 |
| 1012 Am Wiehagen Hs.-Nr. 8 bis 50 gerade sowie 11 bis 47 ungerade | |
| 1038 Ebertstr. (alle) | |
| 1047 Erich-Ollenhauer-Str. Hs.-Nr. 1 bis 12 | |
| 1050 Ernst-Schering-Str. Hs.-Nr. 2 bis 16 gerade | |
| 1054 Am Stadtmarkt (alle) | |

| Wahlbezirke/-lokal | Deutsche und EU-Bürger |
|--|-------------------------------|
| 1074 Hubert-Biernat-Str. Hs.-Nr. 15 bis 28 1091 Karl-Liebknecht-Str. (alle) 1104 Lassallestr. (alle) 1137 Pfälzer Platz (alle) 1143 Rathausplatz (alle) 1144 Rathenastr. (alle) 1155 Töddinghauser Str. Hs.-Nr. 144 bis 192 gerade | |
| 1032 | |
| Jobcenter Kreis Unna / Bergkamen | 856 |
| 1012 Am Wiehagen Hs.-Nr. 1 bis 9 ungerade sowie von 2 bis 6 gerade 1066 Hansemannstr. Hs.-Nr. 1 bis 30 1103 Landwehrstr. Hs.-Nr. 2 bis 68 gerade sowie 3 bis 55 ungerade 1106 Lentstr. (alle) 1145 Russelstr. (alle) 1155 Töddinghauser Str. Hs.-Nr. 124 bis 142 gerade 1178 Walter-Poller-Str. (alle) | |
| 1041 | |
| DRK Heim | 954 |
| 1011 Am Stadion (alle) 1013 An der Lanver (alle) 1025 Adolf-Reichwein-Str. (alle) 1033 Bernhard-Letterhaus-Str. (alle) 1035 Dietrich-Bonhoeffer-Str. (alle) 1042 Ernst-Heilmann-Str. (alle) 1059 Görlitzer Str. (alle) 1069 Heinrich-Jasper-Str. (alle) 1070 Heinrichstr. Hs.-Nr. 1 bis 19 ungerade sowie 2 bis 16 gerade 1089 Julius-Leber-Str. (alle) 1103 Landwehrstr. Hs.-Nr. 70 bis 84 gerade 1107 Lessingstr. Hs.-Nr. 1 bis 19 ungerade sowie 2 bis 16 gerade | |
| 1042 | |
| AWO Herrmann-Görlitz-Seniorenzentrum | 793 |
| 1032 Büscherstr. Hs.-Nr. 2 bis bis 34 gerade sowie 1 bis 39 ungerade 1110 Ludwig-Beck-Str. (alle) 1115 Marie-Juchacz-Str. (alle) 1176 Wilhelm-Leuschner-Str. (alle) 1182 Zehntacker (alle) 1191 Am Himmeldieck (alle) 1192 Brockhausstraße (alle) | |
| 1051 | |
| Freiherr-vom-Stein-Realschule | 614 |
| 1009 Am Schlehdorn (alle) 1017 Auf der Alm (alle) 1083 In der Aue (alle) 1092 Kastanienweg (alle) 1107 Lessingstr. Hs.-Nr. 61 bis Ende ungerade sowie 68 bis Ende gerade 1154 Tannenweg (alle) 1161 Ulmenweg (alle) | |
| 1052 | |
| Treffpunkt | 553 |
| 1001 Ahornweg (alle) 1010 Am Sportplatz (alle) 1029 Bergstr. (alle) 1040 Eichenplatz (alle) 1041 Erlenweg (alle) 1084 In Schulten Böcken Hs.-Nr. 2 bis bis Ende gerade sowie 19 bis Ende ungerade 1094 Kiefernweg (alle) 1107 Lessingstr. Hs.-Nr. 18 bis 66 gerade sowie 21 bis 59 ungerade 1183 Zu den Eichen (alle) | |

1053

Vereinsheim Auf der Alm

632

- 1006 Am Holl (alle)
- 1018 Auf der Klause (alle)
- 1072 Hochstr. Hs.-Nr. 87 bis 97 ungerade sowie 88 bis 102 gerade
- 1090 Karl-Arnold-Str. (alle)
- 1175 Werner Str. Hs.-Nr. 147 bis 189 ungerade

1061

Kleingartenverein Im Krähenwinkel

949

- 1008 Am Kulver (alle)
- 1045 Emil-Nolde-Str. (alle)
- 1073 Hoeterstr. (alle)
- 1081 Im Kreigenfeld (alle)
- 1098 Käthe-Kollwitz-Str. (alle)
- 1099 Kurt-Schwitters-Str. (alle)
- 1102 Kurt-Piehl-Str. (alle)
- 1139 Paul-Klee-Str. (alle)
- 1140 Paul-Zech-Str. (alle)
- 1146 Reinhold-Böhm-Str. (alle)
- 1151 Schöllers-Str. Hs.-Nr. 1 bis 16
- 1155 Töddinghauser Str. Hs.-Nr. 2 bis 122 gerade
- 1174 Weddinghofer Str. Hs.-Nr. 30 bis 44 gerade sowie 41 bis 71 ungerade

1062

Schillerschule

806

- 1007 Am Kiwitt (alle)
- 1019 Auf der Worth (alle)
- 1028 Bambergstr. Hs.-Nr. 78 bis Ende gerade sowie 81 bis Ende ungerade
- 1030 Bogenstr. (alle)
- 1065 Heinrich-Kämpchen-Str. (alle)
- 1066 Hanseemannstr. Hs.-Nr. 31 bis 90
- 1067 Heckenweg (alle)
- 1100 Kugelbrink (alle)
- 1121 Nordfeldstr. Hs.-Nr. 1 bis 23 ungerade sowie 2 bis 54 gerade
- 1174 Weddinghofer Str. Hs.-Nr. 2 bis 28 gerade sowie 33 bis 39 ungerade

1071

Ev. Kindergarten Büscherstiftung

561

- 1032 Büscherstr. Hs.-Nr. 36 bis Ende gerade sowie 41 bis Ende ungerade
- 1048 Anne-Frank-Str. (alle)
- 1052 Friedrich-Goerdeler-Str. (alle)
- 1070 Heinrichstr. Hs.-Nr. 52 bis 86 gerade sowie 43 bis 65 ungerade
- 1108 Lothar-Erdmann-Str. (alle)
- 1122 Nikolaus-Gross-Str. (alle)

1072

Gaststätte Schützen- und Heimathaus

813

- 1014 An der Schützenheide (alle)
- 1055 Föhrenweg (alle)
- 1078 Im Grevelnkamp (alle)
- 1080 Im Hasenrott (alle)
- 1082 Im Winkel (alle)
- 1105 Legienstr. (alle)
- 1149 Sanddornweg (alle)
- 1175 Werner Str. Hs.-Nr. 37 bis 51 ungerade

1073

Gaststätte Rotes Schloss

683

- 1023 Anton-Schmaus-Str. (alle)
- 1037 Carl-von-Ossietzky-Str. (alle)
- 1053 Am Roggenkamp (alle)
- 1058 Geschwister-Scholl-Str. (alle)
- 1070 Heinrichstr. Hs.-Nr. 67 bis Ende ungerade und 88 bis Ende gerade

| Wahlbezirke/-lokal | Deutsche und EU-Bürger |
|---|------------------------|
| 1071 Hilda-Monte-Str. (alle) 1075 Hans-Litten-Str. (alle) 1120 Am Gänsebach (alle) 1156 Theodor-Haubach-Str. (alle) 1175 Werner Str. Hs.-Nr. 53 bis 119 ungerade | |
| 1081 | |
| Städt. Kindergarten Bergkamen-Mitte "Mikado" | 988 |
| 1024 Augustweg (alle) 1028 Bambergstr. Hs.-Nr. 1 bis 45 ungerade sowie Hs.-Nr. 2 bis 40 gerade 1034 Bertolt-Brecht-Str. (alle) 1039 Eichendorffstr. (alle) 1046 Erich-Kästner-Str. (alle) 1070 Heinrichstr. Hs.-Nr. 18 bis 50 gerade sowie 21 bis 41 ungerade 1076 Heinrich-Mann-Str. (alle) 1086 In den Kämpen (alle) 1101 Kurt-Tucholsky-Str. (alle) 1114 Maiweg (alle) 1121 Nordfeldstr. Hs.-Nr. 56 bis Ende | |
| 1082 | |
| Schillerschule | 815 |
| 1003 Am Bammerbach (alle) 1015 Auf dem Braam (alle) 1016 Auf dem Pfahl (alle) 1026 Alfred-Döblin-Str. (alle) 1028 Bambergstr. Hs.-Nr. 42 bis 76 gerade sowie 47 bis 79 ungerade 1036 Carl-Zuckmayer-Str. (alle) 1060 Güldenhauptsheide (alle) 1079 Im Breil (alle) 1151 Schöllerstr. Hs.-Nr. 17 bis Ende | |
| 1091 | |
| Ev. Tageseinrichtung "Mittendrin" | 578 |
| 1286 Am Hohen Kamp (alle) 1289 Am Römerberg Hs.-Nr. 38 bis Ende gerade sowie 45 bis Ende ungerade 1342 Heinrich-Lersch-Str. (alle) 1362 Jahnstr. Hs.-Nr. 55 bis 135 ungerade sowie 58 bis 134 gerade | |
| 1092 | |
| AWO Begegnungsstätte - Cafeteria | 907 |
| 1312 Celler Str. (alle) 1324 Erich-Ollenhauer-Str. Hs.-Nr. 101 bis 135 1340 Heideweg (alle) 1343 Helmstedter Str. (alle) 1353 Im Kattros (alle) 1405 Oberadener Heide (alle) | |
| 1093 | |
| Realschule Oberaden | 928 |
| 1281 Agnes-Miegel-Str. (alle) 1345 Hermann-Stehr-Str. (alle) 1354 Im Schulkamp (alle) 1356 In der Schlenke (alle) 1358 Im Rosenholz (alle) 1362 Jahnstr. Hs.-Nr. 37 bis 53 ungerade sowie 42 bis 56 gerade 1415 Pantenweg alle außer Hs.-Nr. 36 1452 Voigtwiese (alle) 1459 Wilhelm-Rumpf-Str. (alle) | |
| 1101 | |
| Stadtmuseum | 753 |
| 1288 Am Osttor (alle) 1294 Auf den Sieben Stücken Hs.-Nr. 1 bis 10 1296 Am Kreiloh (alle) | |

| Wahlbezirke/-lokal | Deutsche und EU-Bürger |
|---|-------------------------------|
| 1357 In der Dornbrauck (alle) 1362 Jahnstr. Hs.-Nr. 1 bis 35 ungerade sowie 2 bis 40 gerade 1388 Lerchenstr. (alle) 1396 Marktstr. (alle) | |
| 1102 | |
| Tennisheim | 1019 |
| 1283 Am Alkenbach (alle) 1285 Am Hagen (alle) 1293 Auf den Goldäckern (alle) 1295 Auf der Lette (alle) 1297 An der Seseke (alle) 1332 Goekenheide Hs.-Nr. 79 bis 79 1347 Hubertusstr. (alle) 1359 In den Hofwiesen (alle) 1390 Lünener Str. Hs.-Nr. 3 A bis 73 ungerade sowie 4 bis 70 gerade 1397 Mühlenstr. (alle) 1450 Uferstr. (alle) 1464 Zum Oberdorf (alle) | |
| 1103 | |
| Sport- und Jugendheim Oberaden | 694 |
| 1294 Auf den Sieben Stücken Hs.-Nr. 12 bis Ende 1299 Am Burghang (alle) 1305 Burgstr. (alle) 1321 Finkenstr. (alle) 1325 Drususstr. (alle) 1382 Kohortenweg (alle) 1403 Nachtigallenstr. (alle) 1418 Preinstr. Hs.-Nr. 1 bis 31 1437 Südwall (alle) 1445 Tiberiusweg (alle) | |
| 1111 | |
| Ehemalige Albert-Schweitzer-Schule | 755 |
| 1292 Auf den Birken (alle) 1298 Am Alten Sägewerk (alle) 1322 Freiherr-vom-Stein-Str. (alle) 1330 Graf-Adolf-Str. (alle) 1339 Hardenbergstr. (alle) 1390 Lünener Str. Hs.-Nr. 96 bis Ende gerade sowie 101 bis Ende ungerade 1457 Westfalenweg (alle) | |
| 1112 | |
| Ehemalige Albert-Schweitzer-Schule | 643 |
| 1303 Bayernweg (alle) 1329 Germanenweg (alle) 1348 Hünenpad (alle) 1355 Im Sundern (alle) 1432 Sachsenweg (alle) 1434 Schwabenweg (alle) 1443 Thüringer Weg (alle) | |
| 1113 | |
| Städt. Kindergarten Oberaden "Tausendfüßler" | 725 |
| 1280 Ägypten (alle) 1337 Hafenstr. (alle) 1346 Hessenweg (alle) 1349 Heiler Kirchweg (alle) 1380 Königslandwehr Hs.-Nr. 1 bis 66 sowie 68 1416 Pommernweg (alle) 1419 Preußenweg (alle) 1426 Rotherbachstr. Hs.-Nr. 113 bis Ende ungerade sowie 124 bis Ende gerade 1433 Schlesierweg (alle) | |

Wahlbezirke/-lokal

Deutsche und EU-Bürger

1456 Wasserstr. (alle)

1458 Wilhelm-Löbbe-Str. (alle)

1121

Vereinsheim Heil

504

1210 An der Dorndelle Hs.-Nr. 3 bis 15 und Hs.-Nr. 16 bis 26 gerade

1212 Buchweizenkamp Hs.-Nr. 51 bis 88

1216 Dorfstr. (alle)

1222 Hans-Böckler-Str. Hs.-Nr. 21 bis 26

1228 Jahnstr. Hs.-Nr. 140 bis 164

1234 Königslandwehr Hs.-Nr. 67 sowie 77 bis 139

1243 Nördliche Lippestr. (alle)

1246 Siedlerstr. (alle)

1247 Südliche Lippestr. Hs.-Nr. 1 bis 15 ungerade

1252 Waldstr. (alle)

1253 Westenhellweg Hs.-Nr. 110 bis 162

1122

SGV-Heim Oberaden

1014

1307 Buchweizenkamp Hs.-Nr. 22 bis 50

1323 Friedenstr. (alle)

1331 Gute-Hoffnung-Str. (alle)

1338 Hans-Böckler-Str. Hs.-Nr. 1 bis 20

1341 Heinrich-Imig-Str. (alle)

1381 Kurze Str. (alle)

1426 Rotherbachstr. Hs.-Nr. 21 bis 59 ungerade sowie 20 bis 62 gerade

1123

Preinschule (ehem. Gaststätte Haus Heil)

796

1282 Alisostr. Hs.-Nr. 89 bis Ende ungerade sowie 94 bis Ende gerade

1302 Barbarastr. (alle)

1318 Dahlienhof (alle)

1389 Lilienhof (alle)

1425 Rosenhof (alle)

1426 Rotherbachstr. Hs.-Nr. 64 bis 122 gerade sowie 65 bis 111 ungerade

1444 Tulpenhof (alle)

1131

Römerberg-Sporthalle - Jugendraum

743

1284 Am Boirenbusch (alle)

1378 Kantstr. (alle)

1379 Kleiststr. (alle)

1386 Legionarstr. (alle)

1435 Stormstr. (alle)

1436 Sugambrerstr. (alle)

1132

Preinschule WBZ 1132

684

1289 Am Römerberg Hs.-Nr. 1 bis 43 ungerade sowie 2 bis 36 gerade

1291 An den Stapeläckern (alle)

1304 Bruktererstr. (alle)

1311 Cheruskerstr. (alle)

1344 Hermannstr. (alle)

1460 Am Wieckenbusch (alle)

1133

Turnhalle (ehemals Burgschule)

986

1282 Alisostr. Hs.-Nr. 1 bis 87 ungerade sowie 2 bis 92 gerade

1287 Am Kastellgraben (alle)

1290 Am Südtor (alle)

1300 Augustusstr. (alle)

1301 Bahnhofstr. (alle)

1306 Brandenburger Str. (alle)

1319 Danziger Str. (alle)

1320 Dresdener Str. (alle)

Wahlbezirke/-lokal

Deutsche und EU-Bürger

- 1387 Leipziger Str. (alle)
- 1390 Lünener Str. Hs.-Nr. 72 bis 94 gerade sowie 75 bis 99 ungerade
- 1409 Oppelner Str. (alle)
- 1417 Potsdamer Str. (alle)
- 1418 Preinstr. Hs.-Nr. 32 bis Ende

1141

Skoda Zentrum Bergkamen Hülpert Gruppe

828

- 1490 Am Geistbaum (alle)
- 1523 Haferkamp (alle)
- 1524 Hof Lethaus (alle)
- 1528 Hahnenpatt (alle)
- 1529 Hüchtstr. (alle)
- 1543 Landwehrstr. Hs.-Nr. 101 bis 147 ungerade sowie 102 bis 128 gerade
- 1588 Werner Str. Hs.-Nr. 6 bis 142 gerade

1142

Feuerwehrgerätehaus Overberge

914

- 1491 Am Kuhbach (alle)
- 1492 Am Kobbelloh (alle)
- 1494 Am Goldbach (alle)
- 1499 Burgemeisterweg (alle)
- 1513 Friedhofstr. (alle)
- 1519 Gutsweg (alle)
- 1520 Gänseweg (alle)
- 1525 Hof Theiler (alle)
- 1526 Hammer Str. (alle)
- 1527 Hansastr. Hs.-Nr. 1 bis 82
- 1530 Hohlweg (alle)
- 1536 Karolinenweg (alle)
- 1540 Kurzer Kamp (alle)
- 1542 Lanfermannteich (alle)
- 1543 Landwehrstr. Hs.-Nr. 130 bis Ende gerade sowie 149 bis Ende ungerade
- 1544 Lupinenweg (alle)
- 1556 Ostfeldmark (alle)
- 1568 Schenkstr. (alle)
- 1582 Verbindungsweg (alle)

1151

Overberger Grundschule

735

- 1493 Asternweg (alle)
- 1503 Dahlienweg (alle)
- 1506 Efeuweg (alle)
- 1512 Fliederweg (alle)
- 1521 Ginsterweg (alle)
- 1522 Gladiolenweg (alle)
- 1527 Hansastr. Hs.-Nr. 83 bis Ende
- 1534 Irisweg (alle)
- 1535 Kamer Heide Hs.-Nr. 20 bis Ende gerade sowie 23 bis Ende ungerade
- 1549 Nelkenweg (alle)
- 1550 Narzissenweg (alle)
- 1562 Rosenweg (alle)
- 1575 Tulpenweg (alle)
- 1581 Veilchenweg (alle)
- 1584 Wacholderweg (alle)

1152

Städt. Kindergarten Overberge "Sprösslinge"

1048

- 1497 Am Schlagbaum (alle)
- 1505 Drei Finken (alle)
- 1507 Erlentiefenstr. (alle)
- 1531 Holunderweg (alle)
- 1533 Industriestr. Hs.-Nr. 100 bis 110

| Wahlbezirke/-lokal | Deutsche und EU-Bürger |
|---|-------------------------------|
| 1535 Kamer Heide Hs.-Nr. 1 bis 21 ungerade sowie 2 bis 18 gerade 1537 Königstr. (alle) 1551 Obere Erlentiefenstr. (alle) 1555 Overberger Str. Hs.-Nr. 93 bis 131 1561 Reckweg (alle) 1576 Untere Erlentiefenstr. (alle) 1585 Weißdornweg (alle) 1588 Werner Str. Hs.-Nr. 144 bis 320 gerade | |
| 1161 | |
| AWO-Kindergarten "Sonnenblume" | 611 |
| 1623 Fäustelstr. (alle) 1646 In der Dille (alle) 1654 Knappenstr. (alle) 1695 Schachtstr. (alle) 1732 Zum Füllort (alle) | |
| 1162 | |
| Haus der Mitte | 944 |
| 1612 Am Landwehrpark (alle) 1613 Anemonenweg (alle) 1632 Glückaufstr. (alle) 1640 Hellweg (alle) 1643 Im Stollen (alle) 1650 Im Grund (alle) 1652 Kanalstr. (alle) 1689 Rünther Heide (alle) | |
| 1163 | |
| Freiherr-von-Ketteler-Schule | 753 |
| 1498 An der Bummannsburg (alle) 1615 Bertha-von-Suttner-Straße (alle) 1620 Emilie-Winkelmann-Straße (alle) 1631 Gartenstr. (alle) 1633 Grenzstr. (alle) 1634 Gewerbestr. (alle) 1636 Grüner Winkel (alle) 1639 Heidestr. (alle) 1647 Industriestr. Hs.-Nr. 1 bis 44 1655 Kreisstr. (alle) 1656 Lise-Meitner-Str. (alle) 1660 Marie-Curie-Str. (alle) 1674 Ostenhellweg Hs.-Nr. 49 bis Ende 1688 Rünther Str. Hs.-Nr. 128 bis Ende 1693 Schwester-Martha-Straße (alle) 1694 Sandbochumer Weg (alle) | |
| 1171 | |
| ASV Rünthe Vereinsheim | 692 |
| 1617 Böggefeld (alle) 1667 Nördliche Salzstr. (alle) 1674 Ostenhellweg Hs.-Nr. 2 bis 47 1699 Stichstr. (alle) 1719 Werner Str. Hs.-Nr. 350 bis 431 1720 Westenhellweg Hs.-Nr. 1 bis 29 ungerade sowie 2 bis 54 gerade | |
| 1172 | |
| Gästehaus Marina-Nord | 673 |
| 1625 Friedrich-Ebert-Platz (alle) 1628 Fürstenhof (alle) 1645 In der Siedlung (alle) 1673 Otto-Wels-Str. (alle) 1712 Urnenstr. (alle) 1718 Waldemeyst. (alle) | |

Wahlbezirke/-lokal

Deutsche und EU-Bürger

1720 Westenhellweg Hs.-Nr. 31 bis 65 ungerade sowie 56 bis 98 gerade
1723 Wierlingstr. (alle)

1173

Seniorenglück Haus Rünthe

767

1639 Hafenweg (alle)
1661 Martin-Luther-Str. (alle)
1688 Rünther Str. Hs.-Nr. 1 bis 81 ungerade sowie 2 bis 70 gerade
1697 Schwarzer Weg (alle)
1700 Südliche Salzstr. (alle)
1722 Wichernstr. (alle)
1733 Zum Schacht III (alle)

1181

Freiherr-von-Ketteler-Schule

551

1614 An der Kirche (alle)
1624 Feldstr. (alle)
1675 Overberger Str. Hs.-Nr. 1 bis 32 sowie 34 und 36
1706 Taubenstr. (alle)
1730 Zeppelinstr. (alle)

1182

Turnhalle Overberger Straße

734

1616 Beverstr. (alle)
1653 Kettlersiedlung (alle)
1675 Overberger Str. Hs.-Nr. 33 bis 69 ungerade sowie 38 bis 76 gerade
1681 Querstr. (alle)
1721 Westfalenstr. (alle)

1183

Regenbogenschule Mensa (ehem. Hellwegschule)

520

1626 Flöz Dickebank (alle)
1635 Gustav-Heinemann-Str. (alle)
1648 Im Hafer (alle)
1687 Ringstr. (alle)
1688 Rünther Str. Hs.-Nr. 72 bis 126 gerade sowie 83 bis 127 ungerade
1696 Schlägelstr. (alle)
1698 Stapelstr. (alle)
1729 Zechenweg (alle)
1731 Zur Seige (alle)

1191

Kommunales Integrationszentrum (KI) im Albert-Schweitzer-Haus

557

1760 Amselstr. (alle)
1772 Buchfinkenstr. (alle)
1814 Immenweg (alle)
1834 Meisenstr. (alle)
1840 Pantenweg Hs.-Nr. 36

1192

Albert-Schweitzer-Haus

807

1764 Am Hauptfriedhof (alle)
1770 Berliner Str. (alle)
1771 Breslauer Str. (alle)
1784 Ernst-von-Bodelschwingh-Str. (alle)
1795 Goekenheide Hs.-Nr. 30 bis 78
1798 Im Brauck (alle)
1821 Königsberger Str. (alle)
1831 Lünener Str. nur Hs.-Nr. 3

1193

Albert-Schweitzer-Haus

570

1761 An der Gänsekuhle (alle)
1765 Auf der Mittelhorst (alle)
1766 Am Langen Kamp (alle)
1773 Buckenstr. (alle)

Wahlbezirke/-lokal

Deutsche und EU-Bürger

- 1795 Goekenheide Hs.-Nr. 1 bis 29
- 1802 Hanenstr. (alle)
- 1812 Im Alten Dorf (alle)
- 1820 Kampstr. (alle)
- 1857 Schulstr. Hs.-Nr. 2 bis 14 gerade
- 1865 Turmweg (alle)
- 1872 Uhlenweg (alle)
- 1878 Velmede (alle)

1201

Kath. Kindergarten St. Michael

713

- 1759 Akazienweg (alle)
- 1783 Espenweg (alle)
- 1789 Eschenweg (alle)
- 1790 Eibenweg (alle)
- 1827 Lindenweg Hs.-Nr. 15 bis Ende
- 1841 Pappelweg (alle)
- 1864 Töddinghauser Str. Hs.-Nr. 1 bis 85 ungerade

1202

Feuerwehrgerätehaus Weddinghofen

800

- 1785 Emsenweg (alle)
- 1803 Häupenweg (alle)
- 1813 Im Burkamp (alle)
- 1816 Im Sonneneck (alle)
- 1827 Lindenweg Hs.-Nr. 1 bis 14
- 1842 Pfalzstr. Hs.-Nr. 1 bis 80
- 1851 Rotdornweg (alle)
- 1857 Schulstr. Hs.-Nr. 1 bis 51 ungerade sowie 16 bis 48 gerade
- 1883 Weidenweg (alle)

1203

Jugendheim Weddinghofen

714

- 1767 Bachstr. (alle)
- 1768 Birkenweg (alle)
- 1779 Distelfinkstr. (alle)
- 1796 Grüner Weg (alle)
- 1885 Wiesenhof (alle)
- 1886 Wiesenstr. (alle)

1211

Pfalzschule -Mehrzweckhalle

810

- 1786 Freiligrathstr. (alle)
- 1794 Goethestr. (alle)
- 1805 Hermann-Löns-Str. (alle)
- 1807 Hermann-Hesse-Str. (alle)
- 1849 Roseggerstr. (alle)
- 1864 Töddinghauser Str. Hs.-Nr. 87 bis 133 ungerade
- 1871 Umlandstr. (alle)
- 1887 Wilhelm-Busch-Str. (alle)

1212

AWO-Kindergarten "Springmäuse"

947

- 1762 Am Südhang (alle)
- 1797 Gedächtnisstr. Hs.-Nr. 14 bis Ende gerade sowie 19 bis Ende ungerade
- 1829 Louise-Schröder-Str. (alle)
- 1857 Schulstr. Hs.-Nr. 50 bis Ende gerade sowie 53 bis Ende ungerade
- 1875 Unter den Telgen (alle)
- 1895 Zum Schacht Kuckuck (alle)

1213

Pfalzschule

516

- 1780 Droste-Hülshoff-Str. (alle)
- 1793 Gerhart-Hauptmann-Str. (alle)
- 1804 Heinestr. (alle)

Wahlbezirke/-lokal

Deutsche und EU-Bürger

- 1842 Pfalzstr. Hs.-Nr. 81 bis Ende
- 1856 Schillerstr. (alle)
- 1888 Wilhelm-Raabe-Str. (alle)

1221

Gymnasium - Mensa

751

- 1763 An der Dorndelle Hs.-Nr. 23 bis bis 51 ungerade sowie 28 bis 50 gerade
- 1769 Binsenheide (alle)
- 1774 Buchweizenkamp Hs.-Nr. 1 bis 18
- 1781 Erich-Ollenhauer-Str. Hs.-Nr. 13 bis 92
- 1808 Heinrich-Deist-Str. (alle)
- 1823 Kleiweg (alle)
- 1830 Lüttke Holz (alle)
- 1858 Südliche Lippestr. Hs.-Nr. 6 bis 8 gerade

1222

Gymnasium - PZ -

617

- 1782 Ernst-Reuter-Str. (alle)
- 1787 Fritz-Erler-Str. (alle)
- 1788 Fritz-Steinhoff-Str. (alle)
- 1797 Gedächtnisstr. Hs.-Nr. 1 bis 17 ungerade sowie 2 bis 12 gerade
- 1806 Hubert-Biernat-Str. Hs.-Nr. 1 bis 14
- 1809 Haldenweg (alle)
- 1822 Konrad-Adenauer-Str. (alle)

1223

Rathaus

583

- 1791 Ernst-Schering-Str. Hs.-Nr. 1 bis 5 ungerade
- 1863 Theodor-Heuss-Str. (alle)
- 1864 Töddinghauser Str. Hs.-Nr. 135 bis Ende ungerade
- 1890 Zentrumstr. (alle)

4

Öffentliche Bekanntmachung

Gewässerschau 2020

Aufgrund des § 95 des Landeswassergesetzes vom 25.06.1995
(GV. NRW. 1995 S. 926/SGV. NRW. 77) in der derzeit geltenden Fassung
wird im Kreis Unna

in der Zeit vom 16.03.2020 bis 31.03.2020

die Gewässerschau durchgeführt.

Den zur Gewässerunterhaltung Verpflichteten, den Eigentümern und Anliegern der
Gewässer, den zur Benutzung der Gewässer Berechtigten und den Fischerei-
berechtigten wird hiermit Gelegenheit zur Teilnahme und zur Äußerung gegeben.
Hierzu gehören auch Vorschläge zur Begehung anderer Wasserläufe.

Die Begehung findet nach folgendem Plan statt:

| Gemeinde/Stadt | Wasserläufe | Datum/Zeit | Treffpunkt |
|-----------------------|--|---------------------------------------|--|
| Holzwickede | Emscher im Bereich Kleingartenanlage, namenloses Gewässer Hengser Weg | Montag 16.03.2020 08.30 Uhr | Rathaus Gemeinde Holzwickede Parkplatz |
| Unna | Kirchbach Stockumer Graben | Dienstag 17.03.2020 08.30 Uhr | Kreisverwaltung Unna FB Natur und Umwelt Platanenallee 16 Eingangshalle |
| Werne | Nordbach Nordbecke Südbecke | Mittwoch 18.03.2020 08.30 Uhr | Rathaus Stadt Werne Eingangshalle |
| Schwerte | Nördlich der Ruhr | Donnerstag 19.03.2020 08.30 Uhr | Schwerte Parkplatz gegenüber dem Kindergarten Konrad-Zuse-Str. 1 |

| | | | |
|-------------|---|--------------------------------------|---|
| Lünen | Fuchsbach Krempelbach Mühlenbach | Montag 23.03.2020 08.30 Uhr | Rathaus Stadt Lünen Eingangshalle |
| Selm | Selmer Bach (Aktive- Mitte-Selm) Hegebach vom Ondruper Weg bis zur Funne | Dienstag 24.03.2020 08.30 Uhr | Rathaus Stadt Selm Parkplatz |
| Bergkamen | Mittelbach Spulbach | Mittwoch 25.03.2020 8.30 Uhr | Rathaus Stadt Bergkamen Eingangshalle |
| Kamen | Körnebach und Nebenläufe | Donnerstag 26.03.2020 8.30 Uhr | Rathaus Stadt Kamen Eingangsbereich |
| Fröndenberg | Rrammbach | Montag 30.03.2020 8.30 Uhr | Rathaus Stadt Fröndenberg Parkplatz |
| Bönen | Wasserläufe in Bramey- Lenningsen | Dienstag 31.03.2020 08.30 Uhr | Rathaus Gemeinde Bönen Eingangshalle |

Kreis Unna – Der Landrat
Im Auftrag

Unna, 13.01.2020
Aktenzeichen: 69.2/66 31 04

gez.

Peter Driesch

5


Hinweis gemäß § 24 Abs. 3 Satz 2 des Gesetzes über kommunale Gemeinschaftsarbeit NRW (GkG NRW):

Öffentlich-rechtliche Vereinbarung zwischen dem Kreis Unna und den Städten und Gemeinden Bergkamen, Bönen, Lünen, Schwerte, Unna und Werne über die Sicherstellung der technischen Unterstützung und die Einrichtung einer gemeinsamen Verwaltungsstelle („Kopfstelle“) zur Umsetzung fachadministrativer Aufgaben im Zusammenhang mit der Aufgabenwahrnehmung nach dem Asylbewerberleistungsgesetz (AsylbLG)

Zwischen dem Kreis Unna und den Städten und Gemeinden Bergkamen, Bönen, Lünen, Schwerte, Unna und Werne wurde gemäß §§ 1, 23 und 24 des Gesetzes über kommunale Gemeinschaftsarbeit (GkG) in der zurzeit geltenden Fassung eine öffentlich-rechtliche Vereinbarung über die Sicherstellung der technischen Unterstützung und die Einrichtung einer gemeinsamen Verwaltungsstelle („Kopfstelle“) zur Umsetzung fachadministrativer Aufgaben im Zusammenhang mit der Aufgabenwahrnehmung nach dem Asylbewerberleistungsgesetz (AsylbLG) getroffen.

Gemäß § 24 Abs. 3 Satz 2 GkG NRW weise ich darauf hin, dass die Bezirksregierung Arnsberg als Aufsichtsbehörde die öffentlich-rechtliche Vereinbarung sowie die aufsichtsbehördliche Genehmigung vom 02.01.2020 im Amtsblatt für den Regierungsbezirk Arnsberg vom 11.01.2020 öffentlich bekannt gemacht hat. Die öffentliche Bekanntmachung kann auf der Internetseite des Regierungsbezirks Arnsberg unter <http://www.bezreg-arnsberg.nrw.de> im Amtsblatt Nr. 1/2020 auf den Seiten 2 und 3 eingesehen werden.

Bergkamen, 31.01.2020


Roland Schäfer
Bürgermeister



**Bezirksregierung Arnsberg
Abteilung 6 Bergbau und Energie in NRW**

Geschäftszeichen: 64.21.3.3-2019-1 Dortmund, den 30.01.2020

BEKANNTMACHUNG

des Planfeststellungsbeschlusses für den Neubau der Erdgasleitung Nr. 56/22 (ID 526) in DN 300 von Hamm nach Bergkamen

Mit dem Planfeststellungsbeschluss der Bezirksregierung Arnsberg vom 23.01.2020, Aktenzeichen 64.21.3.3-2019-1, ist der Plan der Open Grid Europe GmbH für den Neubau und Betrieb der Erdgasleitung Nr. 56/22 (DN 300), die auf einer Länge von rund 5,5 km zwischen der zu errichtenden Armaturenstation im Bereich „Kerstheider Straße“ in Hamm und der zu errichtenden Armaturenstation auf dem Gelände der Bayer AG in Bergkamen, gem. §§ 43 ff. des Energiewirtschaftsgesetzes (EnWG) i.V.m. §§ 72 ff. des Verwaltungsverfahrensgesetzes für das Land Nordrhein-Westfalen (VwVfG) nach Maßgabe der im Beschluss enthaltenen Regelungen, Änderungen und Nebenbestimmungen festgestellt worden.

In dem Verfahren ist eine Umweltverträglichkeitsprüfung durchgeführt worden. Der Vorhabenträgerin wurden Auflagen erteilt. In dem Planfeststellungsbeschluss ist über alle rechtzeitig vorgetragenen Einwendungen, Forderungen und Anregungen entschieden worden.

Der Planfeststellungsbeschluss sowie eine Ausfertigung des festgestellten Plans liegen in der Zeit

vom 11. Februar 2020 bis zum 24. Februar 2020 (einschließlich)

zur allgemeinen Einsichtnahme aus, und zwar:

| | Öffnungszeiten |
|---|--|
| Stadt Hamm Technisches Rathaus Gustav-Heinemann-Straße 10 59065 Hamm Foyerbereich, Raum A 0.058 | Mo. – Do. 07:30 - 16:00 Uhr Fr. 07:30 - 12:30 Uhr Terminabsprachen außerhalb der Öffnungszeiten unter der Telefonnummer 02381- 17 43 30 |

| | Öffnungszeiten | |
|--|----------------|-------------------|
| Stadt Bergkamen Rathausplatz 1 59192 Bergkamen Zimmer 515 | Mo. + Di. + Do | 08:00 - 16:00 Uhr |
| | Mi. | 08:00 - 14:30 Uhr |
| | Fr. | 08:00 - 12:00 Uhr |

Der Planfeststellungsbeschluss wurde der Vorhabenträgerin, denjenigen, über deren Einwendungen entschieden worden ist, und den Vereinigungen, über deren Stellungnahmen entschieden worden ist, gemäß § 74 Abs. 4 VwVfG zugestellt.

Der Planfeststellungsbeschluss gilt mit dem Ende der Auslegungsfrist den übrigen Betroffenen als zugestellt (§ 74 Absatz 4 VwVfG).

Bis zum Ende der Rechtsbehelfsfrist kann der Planfeststellungsbeschluss von den Betroffenen und denjenigen, die Einwendungen erhoben haben, schriftlich oder elektronisch bei der

**Bezirksregierung Arnsberg,
Abteilung 6 Bergbau und Energie in NRW, Dezernat 66,
Goebenstr. 25
44135 Dortmund**

angefordert werden (§ 74 Absatz 5 VwVfG).

Der Inhalt dieser Bekanntmachung und der Planfeststellungsbeschluss mit den festgestellten Planunterlagen wird auch über folgende Internetseite der Bezirksregierung Arnsberg zugänglich gemacht.

http://www.bezreg-arnsberg.nrw.de/themen/g/genehmigung_ueberwachung_gashochdruckleitungen

Der Inhalt der zur Einsicht ausgelegten Unterlagen ist maßgeblich.

Die Rechtsbehelfsbelehrung des Beschlusses lautet:

Rechtsbehelfsbelehrung

Gegen die vorstehende Entscheidung kann innerhalb eines Monats nach Zustellung Klage beim

Oberverwaltungsgericht
für das Land Nordrhein-Westfalen
Aegidiikirchplatz 5
48143 Münster

erhoben werden.

Als Zeitpunkt der Zustellung gilt der letzte Tag der Auslegungsfrist. Dies gilt nicht für Beteiligte, denen der Planfeststellungsbeschluss individuell zugestellt wurde. Insoweit kann Klage nur innerhalb eines Monats nach Zustellung des Beschlusses erhoben werden.

Die Klage ist beim Oberverwaltungsgericht für das Land Nordrhein-Westfalen (OVG NRW) schriftlich zu erheben.

Die Klage muss den Kläger, den Beklagten (Land Nordrhein-Westfalen, vertreten durch die Bezirksregierung Arnsberg, Goebenstr. 25, 44135 Dortmund) und den Gegenstand des Klagebegehrens bezeichnen. Sie soll einen bestimmten Antrag enthalten. Die zur Begründung dienenden Tatsachen und Beweismittel sind gemäß § 43e Abs. 3 EnWG innerhalb einer Frist von sechs Wochen nach Klageerhebung anzugeben. Erklärungen und Beweismittel, die erst nach Ablauf dieser Frist vorgebracht werden, können durch das Gericht zurückgewiesen werden.

Die Anfechtungsklage gegen diesen Planfeststellungsbeschluss hat gemäß § 43e Abs. 1 EnWG keine aufschiebende Wirkung.

Der Antrag auf Anordnung der aufschiebenden Wirkung nach § 80 Abs. 5 Satz 1 VwGO kann nur innerhalb eines Monats nach Zustellung dieses Planfeststellungsbeschlusses beim

Oberverwaltungsgericht
für das Land Nordrhein-Westfalen
Aegidiikirchplatz 5
48143 Münster

gestellt und begründet werden.

Falls die Fristen durch das Verschulden einer bevollmächtigten Person versäumt werden sollten, so würde deren Verschulden dem Kläger bzw. Antragsteller zugerechnet werden.

Vor dem Oberverwaltungsgericht müssen sich die Beteiligten, außer im Prozesskostenhilfverfahren, durch Prozessbevollmächtigte vertreten lassen. Dies gilt auch für Prozesshandlungen, durch die ein Verfahren vor dem Oberverwaltungsgericht eingeleitet wird. Die Beteiligten können sich durch einen Rechtsanwalt oder einen Rechtslehrer an einer staatlichen oder staatlich anerkannten Hochschule eines Mitgliedsstaates der Europäischen Union, eines anderen Vertragsstaates des Abkommens über den Europäischen Wirtschaftsraum oder der Schweiz, der die Befähigung zum Richteramt besitzt, als Bevollmächtigten vertreten lassen.

Behörden und juristische Personen des öffentlichen Rechts einschließlich der von ihnen zur Erfüllung ihrer öffentlichen Aufgaben gebildeten Zusammenschlüsse können sich durch eigene Beschäftigte mit Befähigung zum Richteramt oder durch Beschäftigte mit Befähigung zum Richteramt anderer Behörden oder juristischer Personen des öffentlichen Rechts einschließlich der von ihnen zur Erfüllung ihrer öffentlichen Aufgaben gebildeten Zusammenschlüsse vertreten lassen.

Die Klage und die Begründung, sowie ein Antrag auf Anordnung der aufschiebenden Wirkung können auch durch Übertragung eines elektronischen Dokuments an die elektronische Poststelle des Gerichts erhoben werden. Das elektronische Dokument muss für die Bearbeitung durch das Gericht geeignet sein. Es muss mit einer qualifizierten elektronischen Signatur der verantwortenden Person versehen sein oder von der verantwortenden Person signiert und

auf einem sicheren Übermittlungsweg gemäß § 55a Abs. 4 Verwaltungsgerichtsordnung (VwGO) eingereicht werden. Die für die Übermittlung und Bearbeitung geeigneten technischen Rahmenbedingungen bestimmen sich nach näherer Maßgabe der Verordnung über die technischen Rahmenbedingungen des elektronischen Rechtsverkehrs und über das besondere elektronische Behördenpostfach (Elektronischer-Rechtsverkehr-Verordnung - ERVV) vom 24. November 2017 (BGBl. I S. 3803).

Hinweis:

Weitere Informationen erhalten Sie auf der Internetseite www.justiz.de.

Bezirksregierung Arnsberg
Abteilung 6 Bergbau und Energie in NRW
Im Auftrag
gez. Werner Isermann